

VORHABEN- UND ERSCHLIESSUNGSPLAN ZUM VORHABENBEZOGENEN BEBAUUNGSPLAN NR. 21



Vermerk
Der Vorhaben- und Erschließungsplan entspricht der mit dem Vorhabenträger und der Gemeinde abgestimmten Fassung und wird hiermit ausgefertigt.

Rickling, den

Siegel

Bürgermeister
(Jantzen)

Vorlage TOP14

SATZUNG DER GEMEINDE
RICKLING
KREIS SEGEBERG
ÜBER DEN
VORHABENBEZOGENEN
BEBAUUNGSPLAN NR. 21
FÜR DAS GEBIET

östlich der Eisenbahnstrasse im bebauten Bereich Am Kiesberg

VORHABEN - UND ERSCHLIESSUNGSPLAN



Ansicht Nord M.1:200



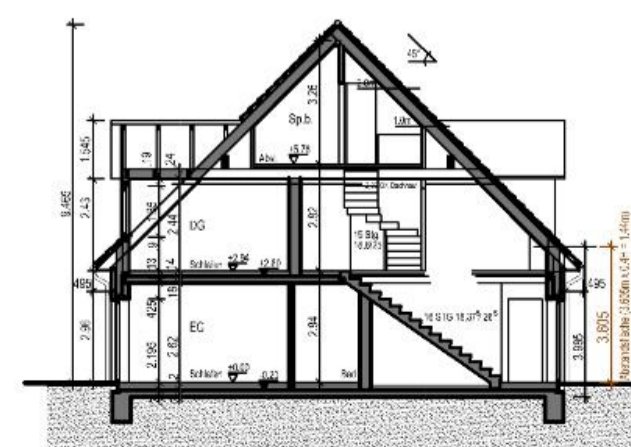
Ansicht Ost M.1:200



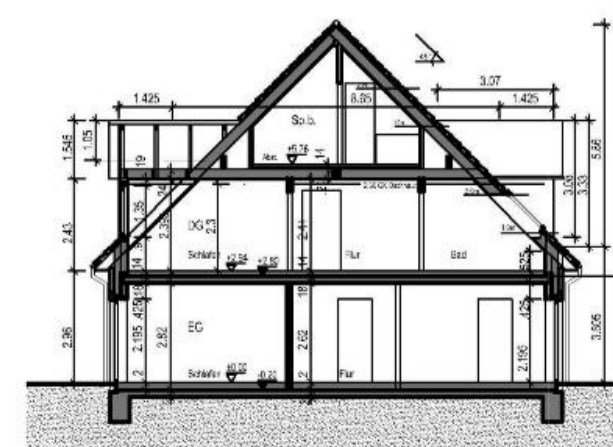
Ansicht Süd M.1:200



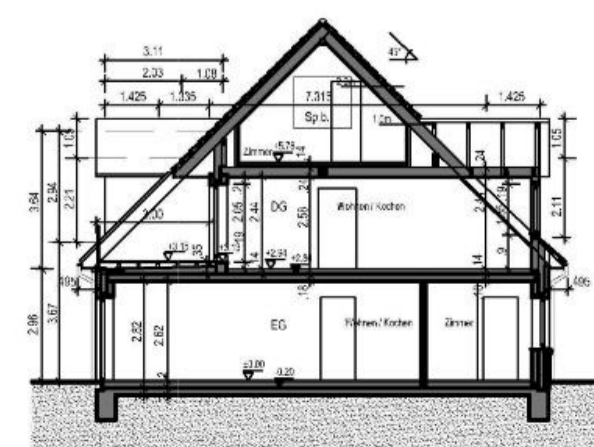
Ansicht West M.1:200



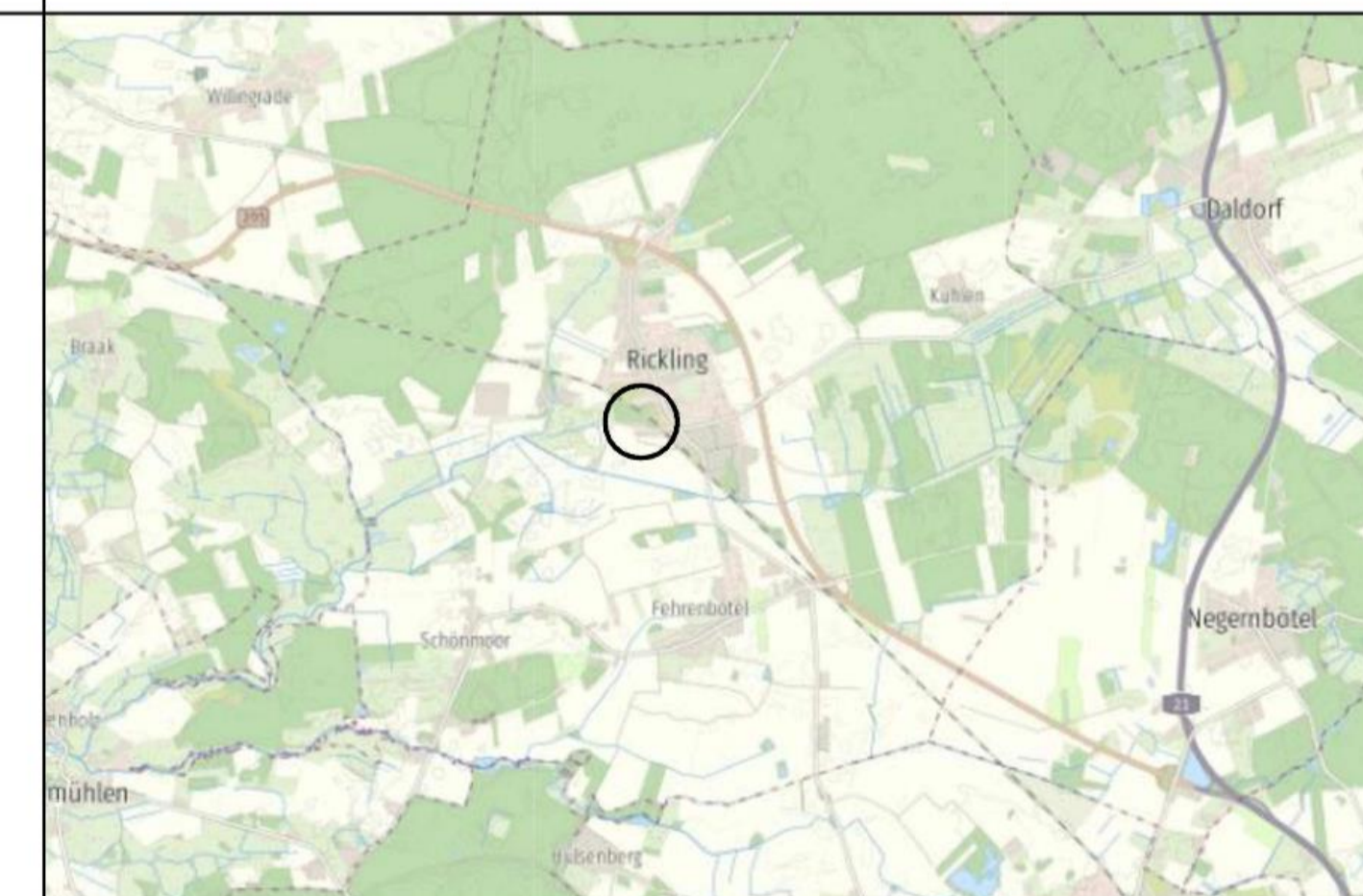
Schnitt A- A M 1: 200



Schnitt B- B M 1: 200



Schnitt C- C M 1: 200



Planbearbeitung:

DIPL. - ING. ARCHITEKT
FRANK P. VAN WELY
LÜBECKER STRASSE 68
23843 BAD OLDESLOE

Planungsstand:

02.03.2022	
31.03.2022	