




# Planzeichen

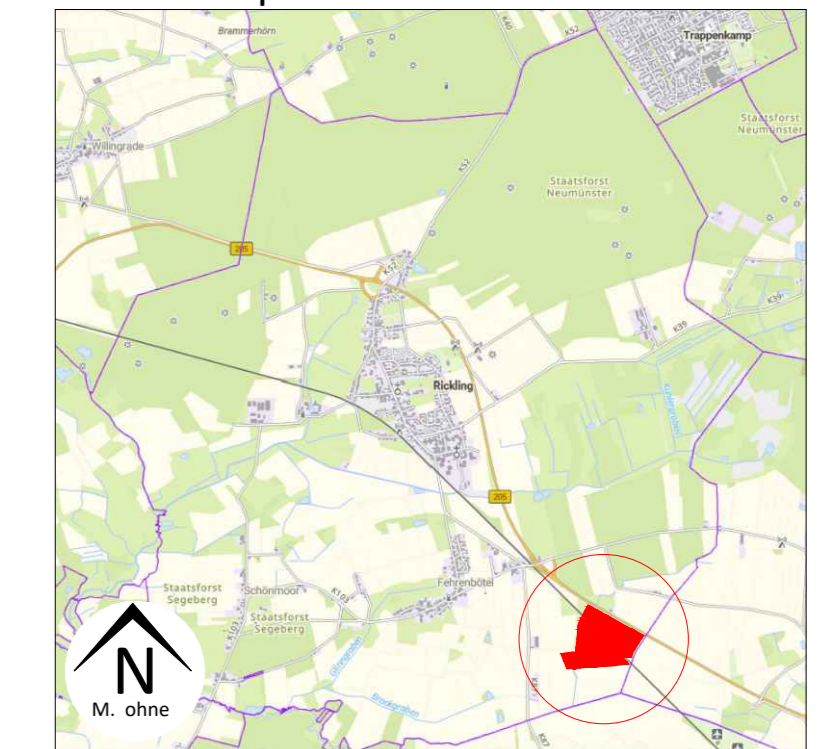
Es gilt die Planzeichenverordnung vom 18.12.1990, zuletzt geändert am 04.05.2017 (BGBl. I S. 1057).

- Art der baulichen Nutzung**
-  Sonstiges Sondergebiet nach § 11 BauNVO Photovoltaik
- Sonstige Planzeichen**
-  Grenze des Änderungsbereichs
-  Schutzobjekte im Sinne des Naturschutzrechts, § 30 BNatSchG i. V. m. § 21 Abs. 1 LNatSchG gesetzlich geschütztes Biotop (Knick) 5 Abs. 4 BauGB

## Verfahrensvermerke

1. Aufgestellt aufgrund des Aufstellungsbeschlusses der Gemeindevertretung vom 27.09.2023  
Die ortsübliche Bekanntmachung des Aufstellungsbeschlusses erfolgte durch Aushang an den Bekanntmachungstafeln vom ..... bis .....
  2. Die frühzeitige Beteiligung der Öffentlichkeit nach § 3 Abs. 1 Satz 1 BauGB wurde vom ..... bis ..... durchgeführt.
  3. Die Behörden und sonstigen Träger öffentlicher Belange, die von der Planung berührt sein können, wurden gemäß § 4 Abs. 1 i.V.m. § 3 Abs. 1 BauGB mit Schreiben vom ..... unterrichtet und zur Abgabe einer Stellungnahme aufgefordert.
  4. Die Gemeindevertretung hat am ..... den Entwurf der Flächennutzungsplanänderung mit Begründung beschlossen und zur Auslegung bestimmt.
  5. Der Entwurf der Flächennutzungsplanänderung und die Begründung haben in der Zeit vom ..... bis einschließlich ..... während der Dienststunden oder nach vorheriger Vereinbarung nach § 3 Abs. 2 BauGB öffentlich ausgelegen. Die öffentliche Auslegung wurde mit dem Hinweis, dass Stellungnahmen während der Auslegungsfrist von jedermann schriftlich oder zur Niederschrift geltend gemacht werden können, am ..... im amtlichen Bekanntmachungsblatt ortsüblich bekannt gemacht. Der Inhalt der Bekanntmachung der Auslegung der Planentwürfe und die nach § 3 Absatz 2 BauGB auszulegenden Unterlagen wurden unter „.....“ zur Beteiligung der Öffentlichkeit zusätzlich ins Internet eingestellt.
  6. Die Behörden und sonstigen Träger öffentlicher Belange, die von der Planung berührt sein können, wurden gem. § 4 Abs. 2 BauGB mit Schreiben vom ..... zur Abgabe einer Stellungnahme aufgefordert.
  7. Die Gemeindevertretung hat die abgegebenen Stellungnahmen der Öffentlichkeit und der Behörden und sonstigen Träger öffentlicher Belange am ..... geprüft. Das Ergebnis wurde mitgeteilt.
  8. Die Gemeindevertretung hat die Flächennutzungsplanänderung am ..... beschlossen und die Begründung durch Beschluss gebilligt.
  9. Der Bürgermeister hat die Übereinstimmung der dem Ministerium für Inneres, ländliche Räume und Integration des Landes Schleswig-Holstein zur Genehmigung zugeleiteten Fassung der Änderung des Flächennutzungsplans einschließlich Planzeichnung mit der durch die planende Gemeinde beschlossenen Fassung durch seine Unterschrift bestätigt.
  10. Das Ministerium für Inneres, ländliche Räume und Integration des Landes Schleswig-Holstein hat die Flächennutzungsplanänderung mit Bescheid vom ..... Az: ..... - mit Nebenbestimmungen und Hinweisen - genehmigt.
  11. Die Gemeindevertretung hat die Nebenbestimmungen durch Beschluss vom ..... erfüllt, die Hinweise sind beachtet. Das Ministerium für Inneres, ländliche Räume und Integration des Landes Schleswig-Holstein hat die Erfüllung der Nebenbestimmungen mit Bescheid vom ..... Az.: ..... bestätigt.
  12. Die Erteilung der Genehmigung der Flächennutzungsplanänderung sowie die Internetadresse der Gemeinde und die Stelle, bei denen der Plan mit der Begründung und der zusammenfassenden Erklärung auf Dauer während der Sprechstunden von allen Interessierten eingesehen werden kann und die über den Inhalt Auskunft erteilt, wurden am ..... ortsüblich bekannt gemacht. In der Bekanntmachung wurde auf die Möglichkeit einer Geltendmachung von Verfahrens- und Formverstößen und von Mängeln der Abwägung sowie auf die Rechtsfolgen 215 Abs. 2 BauGB hingewiesen. Die Flächennutzungsplanänderung wurde mithin am ..... wirksam.
- Rickling, den .....
- Bürgermeister

## Übersichtsplan



Gemeinde  
**Rickling**

vertreten durch

**Amt Boostedt-Rickling**  
Twiete 9  
24598 Boostedt

Datum  
**08.02.2024**

Maßstab  
**1:2500**

# 23. Änderung des Flächennutzungsplans "Freiflächenphotovoltaik" für das Gebiet südlich der B205, entlang der Eisenbahntrasse, östlich des Blockskoppelweges und nördlich des Rehmweges

Stand: frühzeitige Behördenbeteiligung nach (§ 4 Abs. 1 BauGB) sowie frühzeitige Öffentlichkeitsbeteiligung (§ 3 Abs. 1 BauGB)

**Landschaftsarchitekt Haack**  
Kätnerweg 1  
24983 Handwitt  
mail@maltehaack.de  
Tel. +49(151) 59224488  
www.maltehaack.de